

令和8年6月29日  
独立行政法人水資源機構  
筑後川下流総合管理所

ちくごおおぜき  
**筑後大堰では洪水時の  
操作（ゲート全開）を実施しました**

筑後大堰では、前線に伴う降雨の影響により、堰地点の河川流量が増加したことから、洪水を安全に流下させるため、令和8年6月24日（水）12時10分よりゲート全開操作を実施しました。

その後、堰地点の河川流量が減少したことから、堰上流水位を一定に保ちつつ塩水遡上を防止し、水道用水等の安定取水を確保するため、6月27日（土）5時00分にゲート全開操作を終了しました。

なお、今回のゲート全開操作は昭和60年4月の運用開始より、150回目となります。

**【雨量状況】※速報値**

堰地点累計雨量：440mm

（6月22日（月）15時～6月27日（土）5時までの累計）

**【河川水位状況】※速報値**

ゲート全開操作実施中における堰地点での最高水位

T.P.+5.61m（6月26日（金）2時30分）

**【操作状況】**

全開操作開始：6月24日（水）12時10分

全開操作終了：6月27日（土）5時00分

※速報値については、今後変更となる場合があります。

※T.P.とは全国の標高の基準となる海水面の高さである東京湾平均海面(Tokyo Peil)を表します。


**発表記者クラブ：久留米市政記者クラブ、佐賀県政記者クラブ**

お問い合わせ先：筑後川下流総合管理所 総務課長 梅田（うめだ）

電話：0942（26）4551（代表）

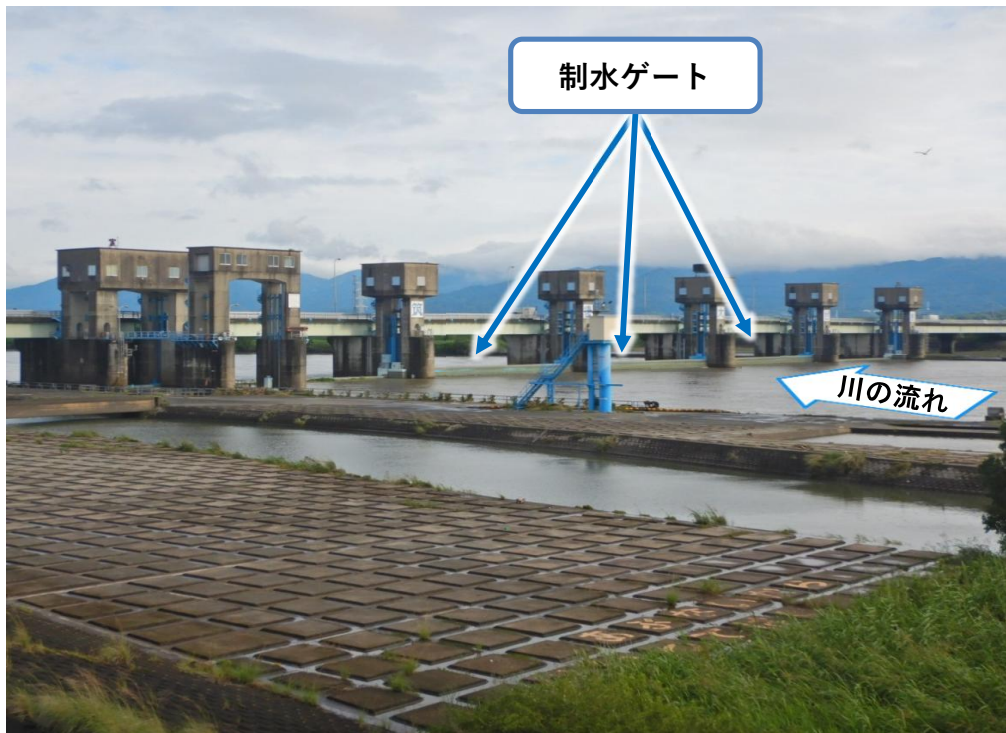
E-mail：jwa\_chikugo\_karyu@water.go.jp

[参考] ゲート全開操作中と終了後の筑後大堰



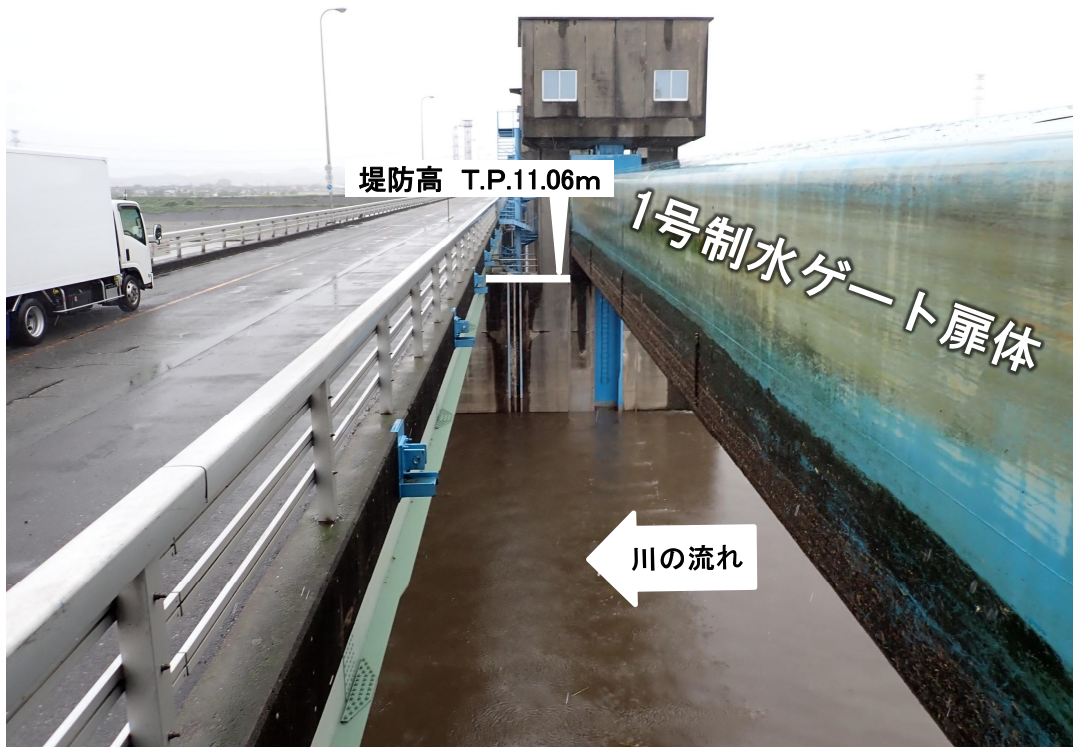
ゲート全開操作開始後の筑後大堰  
(左岸上流側から筑後大堰を望む)

6月24日13時撮影



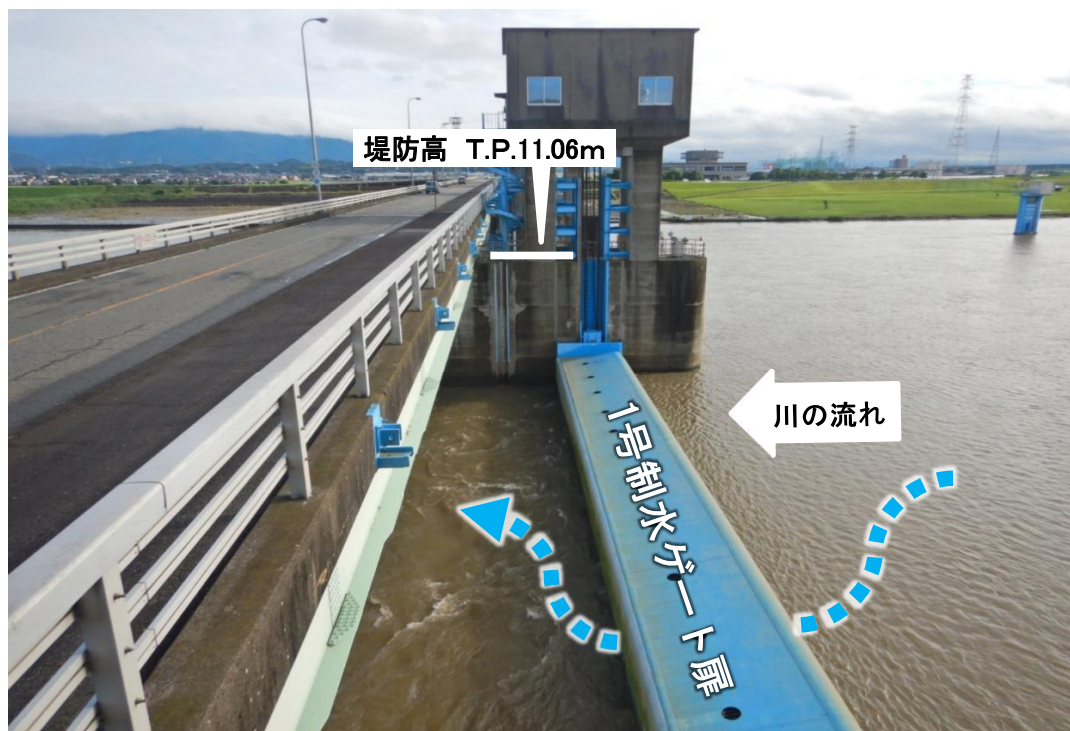
ゲート全開操作終了後の筑後大堰  
(左岸上流側から筑後大堰を望む)

6月27日7時撮影



ゲート全開操作開始後の筑後大堰  
(1号制水ゲートを左岸から右岸方向に望む)

6月24日13時撮影

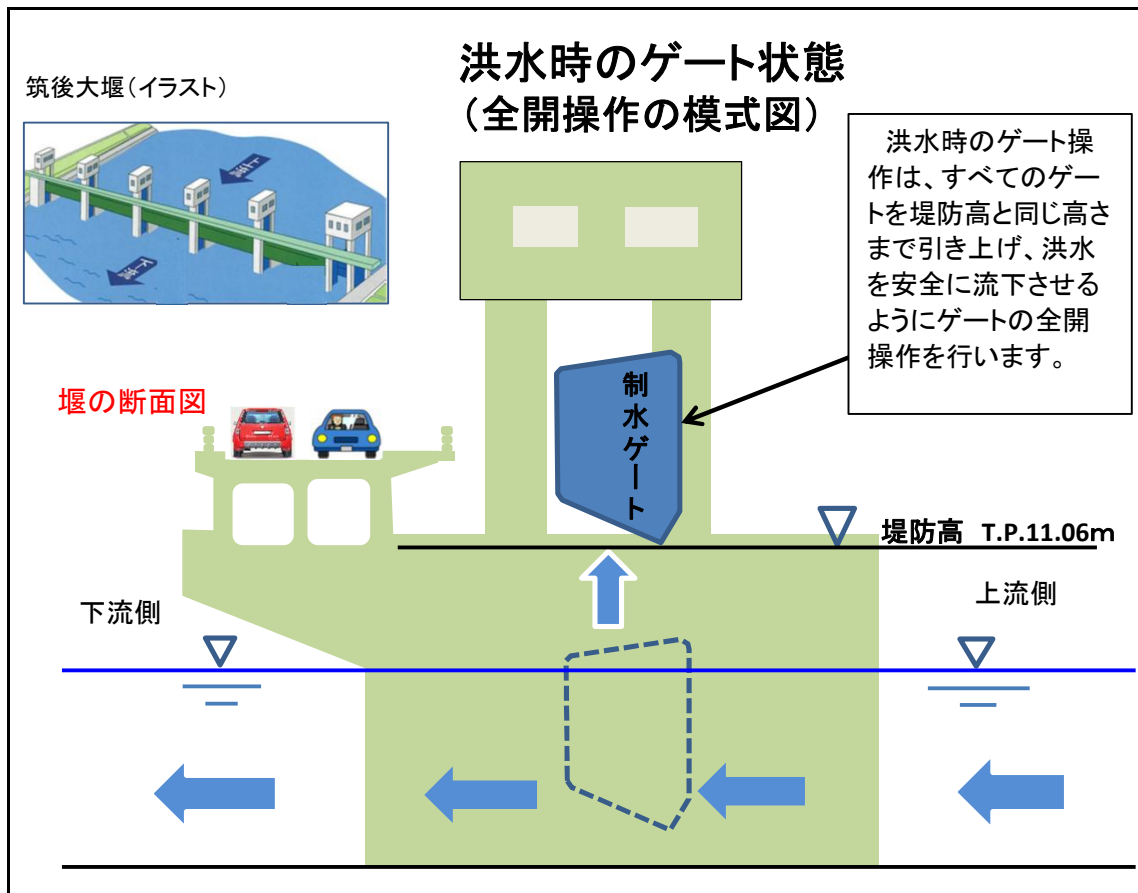
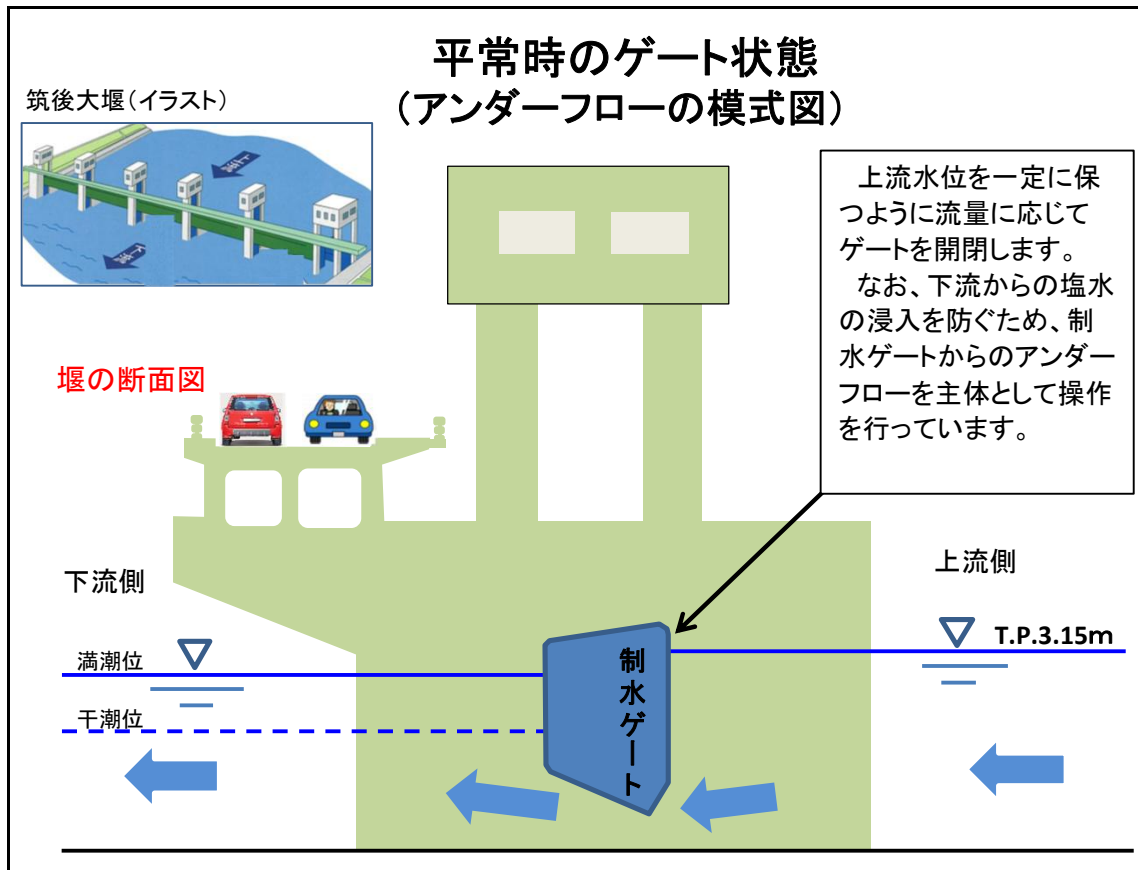


ゲート全開操作終了後の筑後大堰  
(1号制水ゲートを左岸から右岸方向に望む)

6月27日7時撮影

※ゲートを着水させ、ゲートの下から放流(アンダーフロー)しています。

参考資料



※ 堰の断面図は筑後大堰管理所側(左岸側)より見たものです。